



สถานีรัฐสภา



CKST-PL JOINT VENTURE



โครงการรถไฟฟ้าสายสีม่วง ช่วงเตาปูน-ราษฎร์บูรณะ



@mrtpurpleline

สถานีรัฐสภา ตั้งอยู่ใต้ถนนสามเสน บริเวณด้านหน้ารัฐสภาแห่งใหม่ โดยมีทางขึ้น - ลง ดังนี้

จุดที่ 1 ตั้งอยู่ระหว่างสถานีวิทยุยานเกาะ

จุดที่ 2 ตั้งอยู่ระหว่างสถานีวิทยุยานเกาะ

จุดที่ 3 ตั้งอยู่บริเวณประตู สว. ทางเข้ารัฐสภา

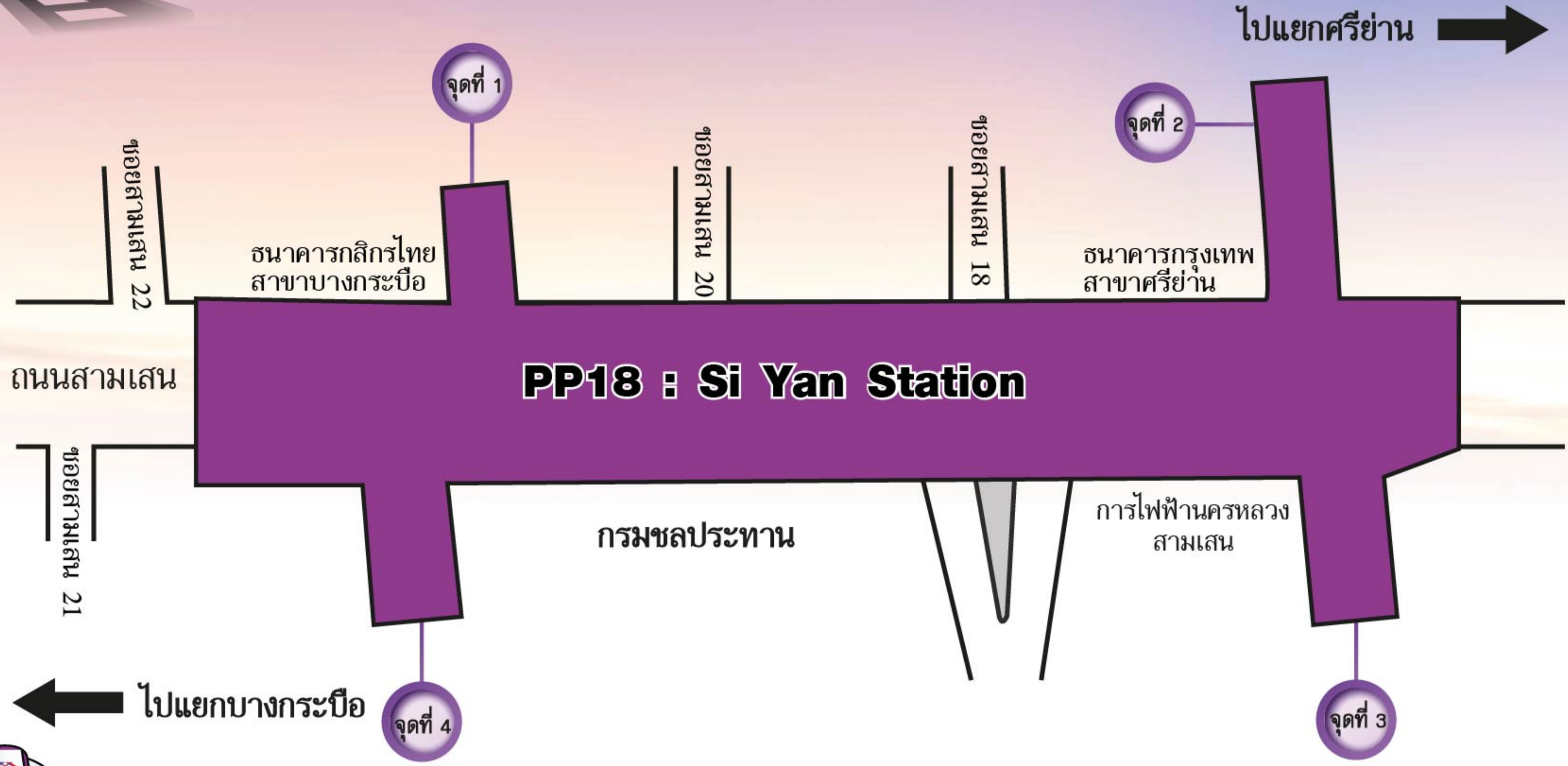
จุดที่ 4 ตั้งอยู่บริเวณแยกเกียกกาย (ถนนสามเสน)



สถานีศรียาน



CKST-PL JOINT VENTURE



โครงการรถไฟฟ้าสายสีม่วง ช่วงเตาปูน-ราษฎร์บูรณะ



@mrtpurpleline

- สถานีศรียาน** ตั้งอยู่ใต้ถนนสามเสน บริเวณด้านหน้ากรมชลประทาน โดยมีทางขึ้น - ลง ดังนี้
- จุดที่ 1** ตั้งอยู่บริเวณชานชาการถักกรไทย สาขาบางกระบือ
 - จุดที่ 2** ตั้งอยู่บริเวณชานชาการกรุงเทพ สาขาศรียาน
 - จุดที่ 3** ตั้งอยู่บริเวณการไฟฟ้านครหลวง สามเสน
 - จุดที่ 4** ตั้งอยู่บริเวณพื้นที่กรมชลประทาน (ติดกับรั้วหอพักโรงเรียนราชินีบน)

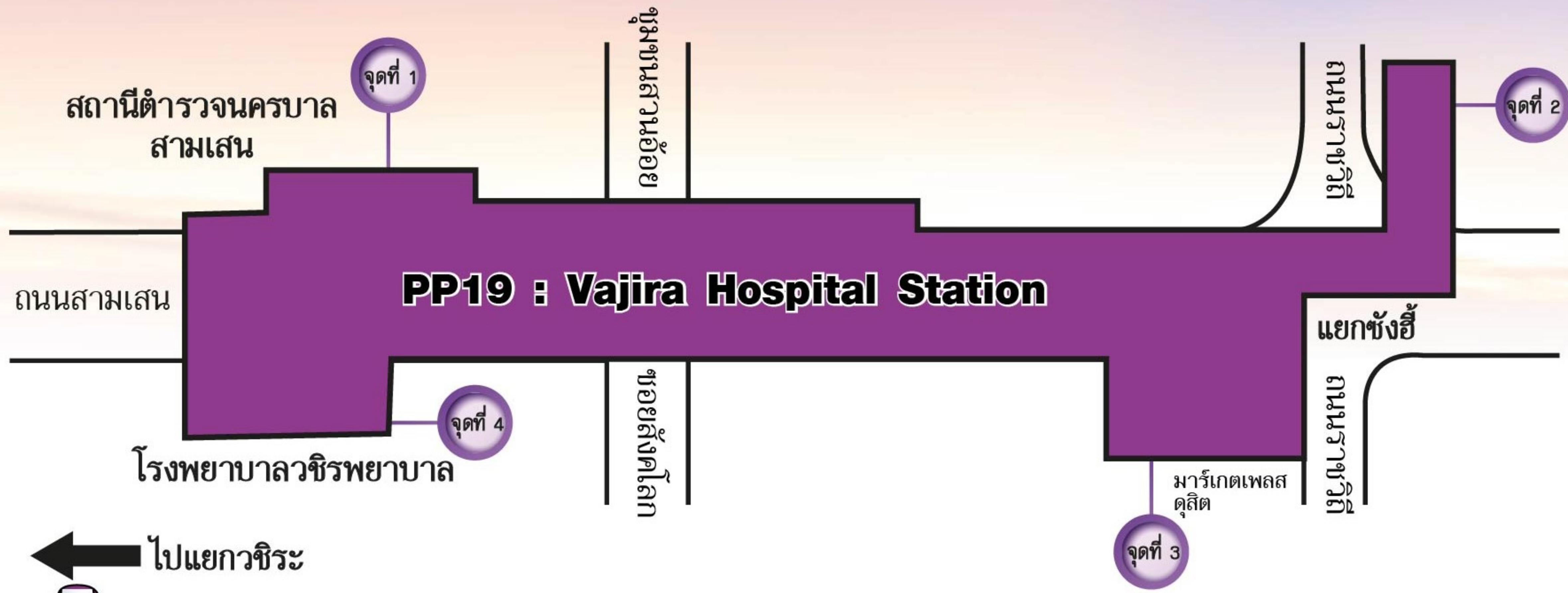



สถานีวชิรพยาบาล




CKST-PL JOINT VENTURE

ไปแยกสี่เสาเทเวศร์ →



 โครงการรถไฟฟ้าสายสีม่วง ช่วงเตาปูน-ราษฎร์บูรณะ

 @mrtpurpleline

สถานีวชิรพยาบาล ตั้งอยู่ใต้ถนนสามเสน บริเวณด้านหน้าโรงพยาบาลวชิรพยาบาล โดยมีทางขึ้น - ลง ดังนี้

จุดที่ 1 ตั้งอยู่บริเวณสถานีตำรวจนครบาลสามเสน **จุดที่ 2** ตั้งอยู่บริเวณแยกซังฮี (สำนักงานพิมพ์ คณะรัฐมนตรีและราชกิจจานุเบกษา)

จุดที่ 3 ตั้งอยู่บริเวณซอยมาร์เกตเพลส ดุสิต **จุดที่ 4** ตั้งอยู่บริเวณหน้าโรงพยาบาลวชิรพยาบาล




««สถานีหอสมุดแห่งชาติ»»



CKST-PL JOINT VENTURE

ไปแยกบางขุนพรหม →



โครงการรถไฟฟ้าสายสีม่วง ช่วงเตาปูน-ราษฎร์บูรณะ



@mrtpurpleline

สถานีหอสมุดแห่งชาติ ตั้งอยู่ใต้ถนนสามเสน บริเวณด้านหน้าหอสมุดแห่งชาติ โดยมีทางขึ้น - ลง ดังนี้

จุดที่ 1 ตั้งอยู่บริเวณสมาคมศิษย์เก่าสวนกุหลาบฯ ใกล้กับถนนอุโมงค์ใน

จุดที่ 2 ตั้งอยู่บริเวณแยกสี่เสาเทเวศร์ ระหว่างถนนพิษณุโลกและถนนศรีอยุธยา

จุดที่ 3 ตั้งอยู่บริเวณแยกสี่เสาเทเวศร์

จุดที่ 4 ตั้งอยู่บริเวณทางออกหอสมุดแห่งชาติ ทางเข้าวัดเทวราชกุญชรวิหาร

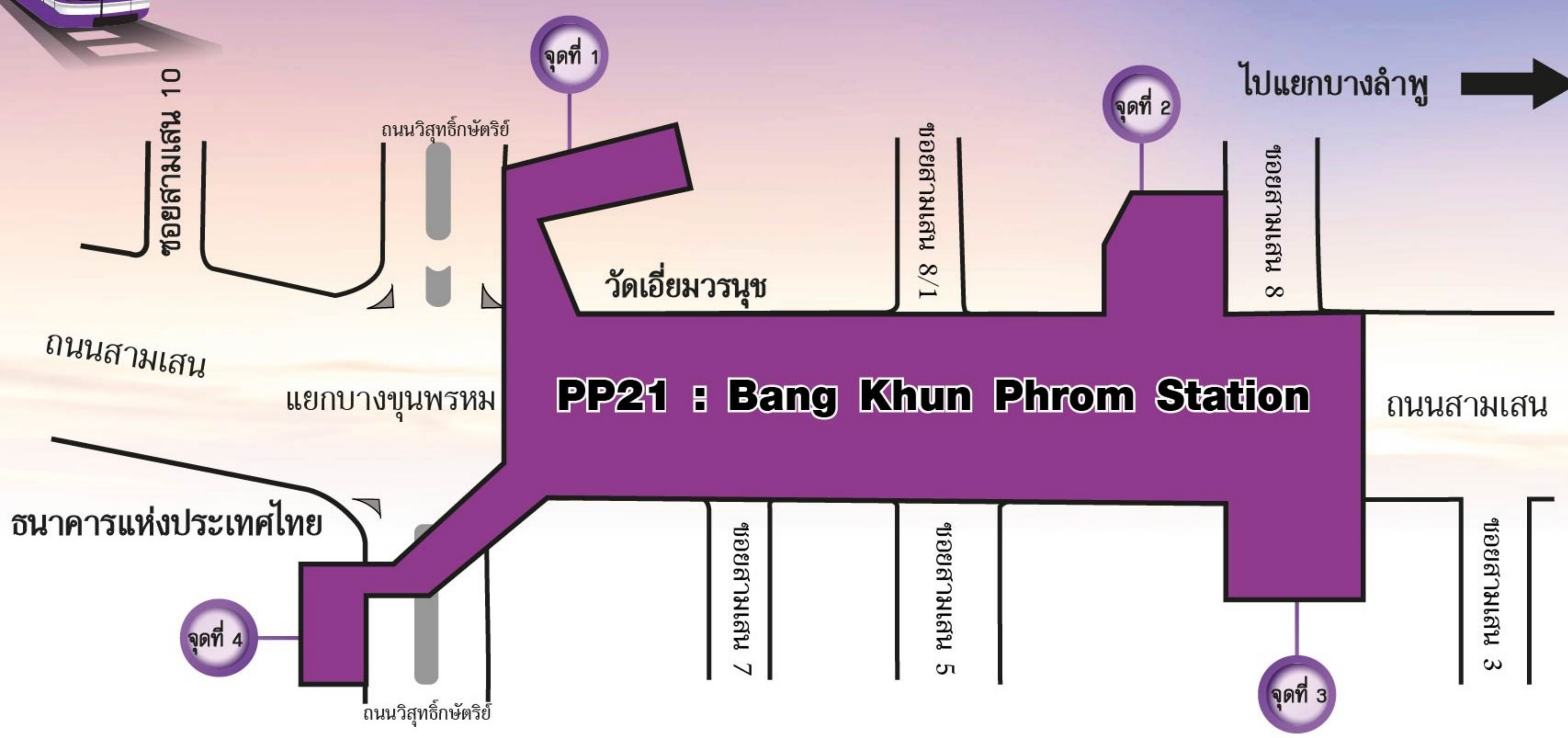


สถานีบางขุนพรหม



PMCSCT



CKST-PL JOINT VENTURE



← ไปแยกสี่เสาเทเวศร์

 โครงการรถไฟฟ้าสายสีม่วง ช่วงเตาปูน-ราษฎร์บูรณะ
 @mrtpurpleline

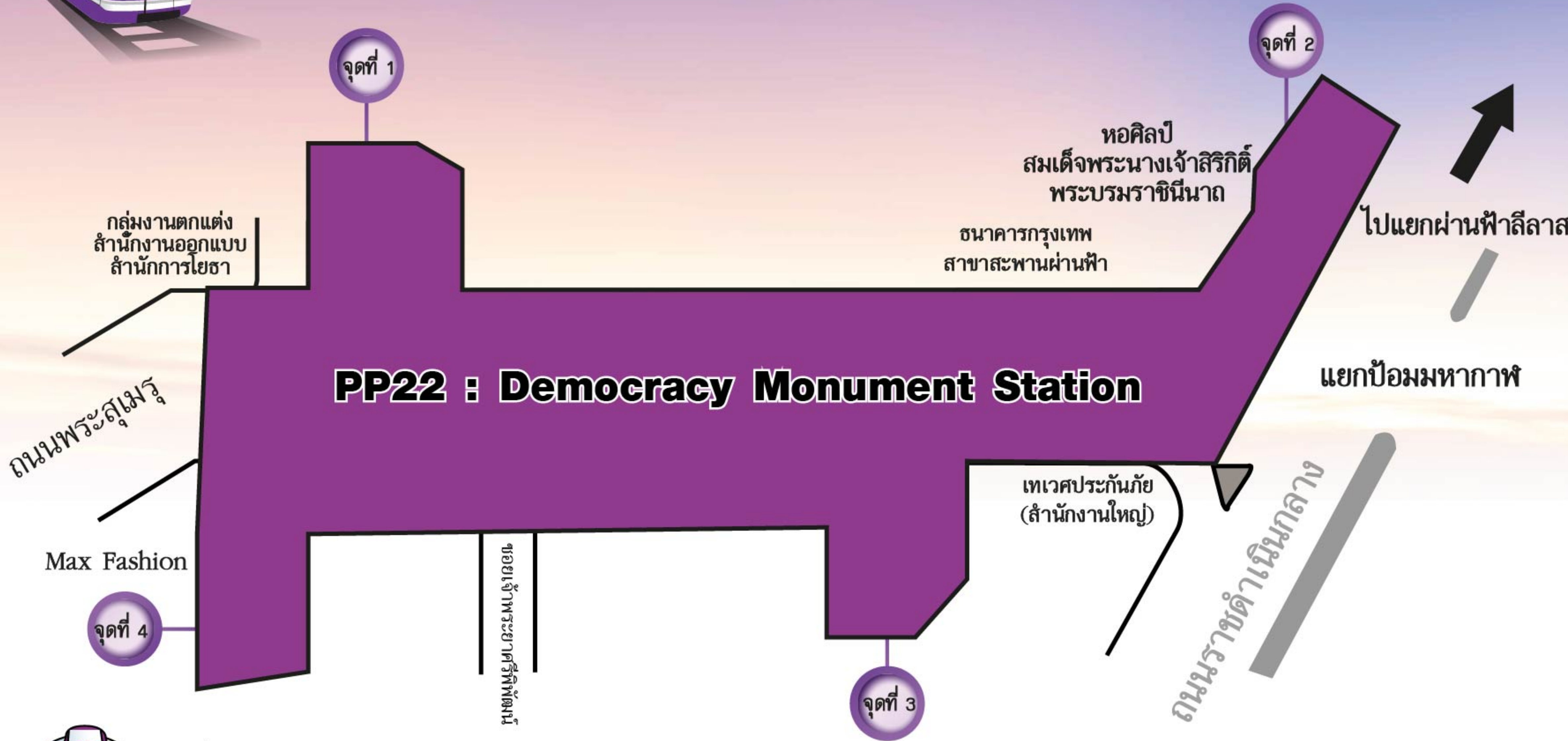
สถานีบางขุนพรหม ตั้งอยู่ใต้ถนนสามเสน บริเวณด้านหน้าวัดเอี่ยมวรนุช โดยมีทางขึ้น - ลง ดังนี้
จุดที่ 1 ตั้งอยู่บริเวณแยกบางขุนพรหม (ติดกับวัดเอี่ยมวรนุช)
จุดที่ 2 ตั้งอยู่บริเวณซอยสามเสน 8
จุดที่ 3 ตั้งอยู่บริเวณซอยสามเสน 3 (ห่างจากซอยประมาณ 50 เมตร)
จุดที่ 4 ตั้งอยู่ในพื้นที่ธนาคารแห่งประเทศไทย บริเวณริมรั้วด้านสะพานพระราม 8



สถานีอนุสาวรีย์ประชาธิปไตย



CKST-PL JOINT VENTURE



โครงการรถไฟฟ้าสายสีม่วง ช่วงเตาปูน-ราษฎร์บูรณะ



@mrtpurpleline

สถานีอนุสาวรีย์ประชาธิปไตย ตั้งอยู่ใต้ถนนสามเสน บริเวณด้านหน้าหอศิลป์ สมเด็จพระนางเจ้าสิริกิติ์ พระบรมราชินีนาถ โดยมีทางขึ้น - ลง ดังนี้

จุดที่ 1 ตั้งอยู่บริเวณกลุ่มงานตกแต่ง สำนักงานออกแบบ สำนักงานโยธา

จุดที่ 2 ตั้งอยู่บริเวณหอศิลป์สมเด็จพระนางเจ้าสิริกิติ์ พระบรมราชินีนาถ

จุดที่ 3 ตั้งอยู่บนถนนพระสุเมรุ บริเวณเขตเวศประกันภัย

จุดที่ 4 ตั้งอยู่บริเวณ Max Fashion



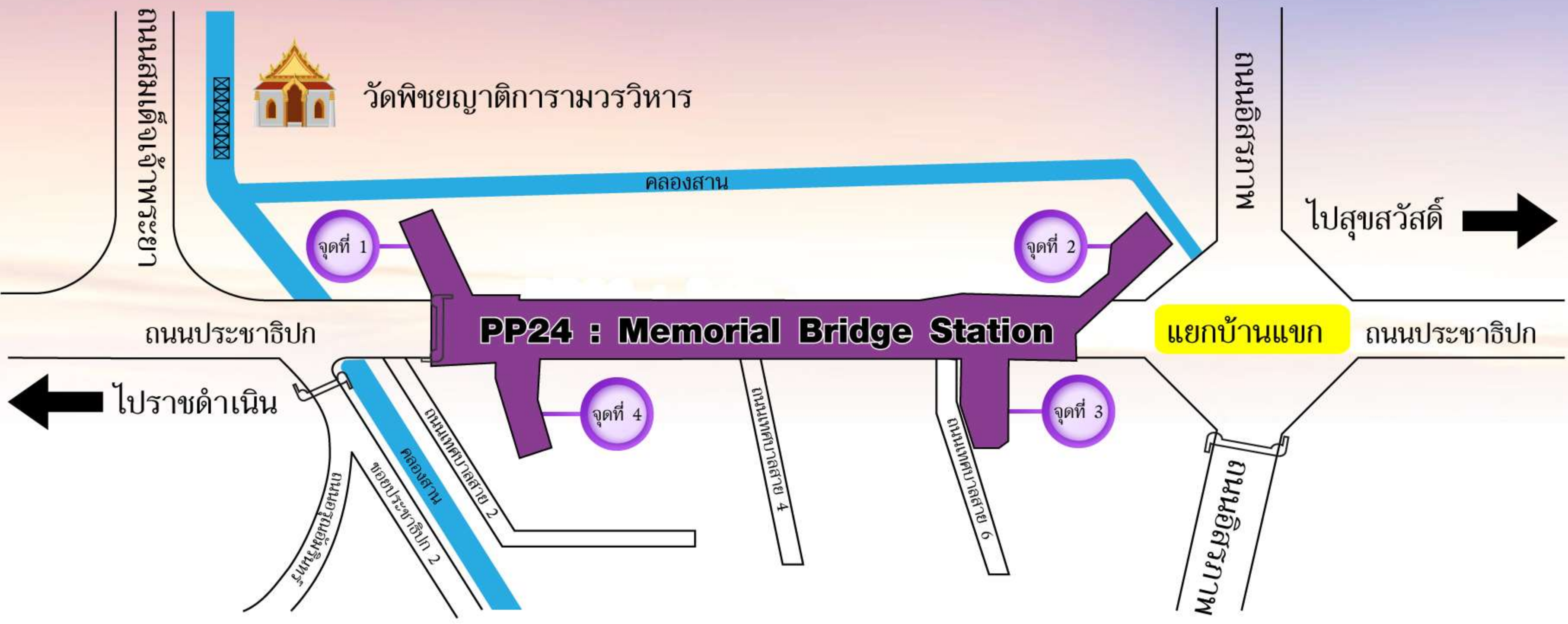
สถานีสะพานพุทธฯ





ITD-NWR MRT



JOINT VENTURE



 โครงการรถไฟฟ้าสายสีม่วง ช่วงเตาปูน-ราษฎร์บูรณะ
 @mrtpurpleline

สถานีสะพานพุทธฯ ตั้งอยู่ที่ถนนประชาธิปก บริเวณก่อนถึงสี่แยกบ้านแขก โดยมีทางขึ้น - ลง ดังนี้
จุดที่ 1 ตั้งอยู่บริเวณสะพานคนข้ามฝั่งขาออก **จุดที่ 3** ตั้งอยู่บริเวณซอยประชาธิปก 6
จุดที่ 2 ตั้งอยู่บริเวณแยกบ้านแขก **จุดที่ 4** ตั้งอยู่บริเวณสะพานคนข้ามฝั่งขาเข้า



สถานีวงเวียนใหญ่



 โครงการรถไฟฟ้าสายสีม่วง ช่วงเตาปูน-ราชบุรีบูรณะ
 @mrtpurpleline

สถานีวงเวียนใหญ่ ตั้งอยู่ที่ถนนสมเด็จพระเจ้าตากสิน บริเวณใกล้วงเวียนใหญ่ เป็นสถานีเชื่อมต่อกับ สถานีวงเวียนใหญ่ของรถไฟฟ้าบีทีเอส สายสีลม และสถานีวงเวียนใหญ่ของโครงการรถไฟฟ้าสายสีแดง ช่วงหัวลำโพง-มหาชัย โดยมีทางขึ้น - ลง ดังนี้

จุดที่ 1 ตั้งอยู่บริเวณถนนเจริญรัก
จุดที่ 2 ตั้งอยู่บริเวณซอยสมเด็จพระเจ้าตากสิน 5
จุดที่ 3 ตั้งอยู่บริเวณคลองบางไส้ไก่ (ฝั่งขาเข้า)
จุดที่ 4 ตั้งอยู่บริเวณก่อนซอยอินทรพิทักษ์ 1



สถานีโรงพยาบาลสมเด็จพระปิ่นเกล้า



รพ.สมิติเวชธนบุรี

ขอยสมเด็จพระเจ้าตากสิน 17

ขอยสมเด็จพระเจ้าตากสิน 19
ขอยวัดราชโอรสาราม

จุดที่ 1

จุดที่ 2

ขอยสมเด็จพระเจ้าตากสิน 23

ไปราษฎร์บูรณะ →

PP26 : Somdech Phra Pinklao Hospital Station



ไปสะพานพระปิ่นเกล้า

ขอยสมเด็จพระเจ้าตากสิน 18

ขอยสมเด็จพระเจ้าตากสิน 20

จุดที่ 4

จุดที่ 3



รพ.สมเด็จพระปิ่นเกล้า



วิทยาลัยกองทัพเรือ

ขอยสมเด็จพระเจ้าตากสิน 24



โครงการรถไฟฟ้าสายสีม่วง ช่วงเตาปูน-ราษฎร์บูรณะ



@mrtpurpleline

สถานีโรงพยาบาลสมเด็จพระปิ่นเกล้า ตั้งอยู่ที่ถนนสมเด็จพระเจ้าตากสิน บริเวณด้านหน้าโรงพยาบาลสมเด็จพระปิ่นเกล้า โดยมีทางขึ้น - ลง ดังนี้

จุดที่ 1 ตั้งอยู่บริเวณขอยสมเด็จพระเจ้าตากสิน 19

จุดที่ 2 ตั้งอยู่บริเวณขอยสมเด็จพระเจ้าตากสิน 23

จุดที่ 3 ตั้งอยู่ภายในโรงพยาบาลสมเด็จพระปิ่นเกล้า

จุดที่ 4 ตั้งอยู่บริเวณขอยสมเด็จพระเจ้าตากสิน 20



สถานีดาวคะนอง



ชอยสมเด็จพระเจ้าตากสิน 39

ไปพระสมุทรเจดีย์ →

ชอยสมเด็จพระเจ้าตากสิน 41

จุดที่ 1

คลองดาวคะนอง

PP27 : Dao Khanong Station

ถ.สมเด็จพระเจ้าตากสิน

ถ.สมเด็จพระเจ้าตากสิน

← ไปวงเวียนใหญ่

ชอยสมเด็จพระเจ้าตากสิน 44

จุดที่ 2

คลองบางสะแก

ชอยสมเด็จพระเจ้าตากสิน 46

ถนนเดชาภิบาล

คลองดาวคะนอง

สถานีดาวคะนอง ตั้งอยู่บนถนนสมเด็จพระเจ้าตากสิน เป็นสถานียกระดับ โดยมีทางขึ้น - ลง 2 จุด ดังนี้

จุดที่ 1 ตั้งอยู่ระหว่างชอยสมเด็จพระเจ้าตากสิน 39 - 41 (ติดกับคลองบางสะแก)

จุดที่ 2 ตั้งอยู่ระหว่างชอยสมเด็จพระเจ้าตากสิน 44 - 46 (ติดกับคลองบางสะแก)



f โครงการรถไฟฟ้าสายสีม่วง ช่วงเตาปูน-ราษฎร์บูรณะ

@mrtpurpleline



สถานีบางปะแก้ว



ไปพระสมุทรเจดีย์ →

ชอยสุขสวัสดิ์ 3

ชอยสุขสวัสดิ์ 5

จุดที่ 1

ชอยสุขสวัสดิ์ 7

จุดที่ 2

ชอยสุขสวัสดิ์ 9

ถ.สุขสวัสดิ์

PP28 : Bang Pakaeo Station

ถ.สุขสวัสดิ์

← ไปวงเวียนใหญ่

ชอยสุขสวัสดิ์ 10

ชอยสุขสวัสดิ์ 12

จุดที่ 4

จุดที่ 3

ชอยสุขสวัสดิ์ 14



โครงการรถไฟฟ้าสายสีม่วง ช่วงเตาปูน-ราษฎร์บูรณะ

@mrtpurpleline

สถานีบางปะแก้ว ตั้งอยู่บนถนนสุขสวัสดิ์ เป็นสถานียกระดับ

โดยมีทางขึ้น - ลง 4 จุด ดังนี้

จุดที่ 1 ตั้งอยู่บริเวณชอยสุขสวัสดิ์ 5

จุดที่ 3 ตั้งอยู่บริเวณชอยสุขสวัสดิ์ 14

จุดที่ 2 ตั้งอยู่ระหว่างชอยสุขสวัสดิ์ 7-9

จุดที่ 4 ตั้งอยู่บริเวณชอยสุขสวัสดิ์ 12



สถานีบางปะกอก



คตอบางปะกอก



ไปพระสมุทรเจดีย์ →

ถ.สุขสวัสดิ์

PP29 : Bang Pakok Station

ถ.สุขสวัสดิ์

นอระบางปะกอก

ชอยสุขสวัสดิ์ 30

← ไปวงเวียนใหญ่



f โครงการรถไฟฟ้าสายสีม่วง ช่วงเตาปูน-ราษฎร์บูรณะ

@mrtpurpleline

สถานีบางปะกอก ตั้งอยู่บนถนนสุขสวัสดิ์ เป็นสถานียกระดับ

โดยมีทางขึ้น - ลง 2 จุด ดังนี้

จุดที่ 1 ตั้งอยู่ระหว่างชอยสุขสวัสดิ์ 23 - 25

จุดที่ 2 ตั้งอยู่บริเวณชอยสุขสวัสดิ์ 32



สถานีแยกประชาธิปไตย



จุดที่ 1
ชอยสุขสวัสดิ์ 29

จุดที่ 2
ชอยสุขสวัสดิ์ 31

ไปพระสมุทรเจดีย์ →

PP30 : Yeak Pracha Uthit Station

ถ.สุขสวัสดิ์

ถ.สุขสวัสดิ์

← ไปวงเวียนใหญ่

จุดที่ 4
ชอยสุขสวัสดิ์ 42

จุดที่ 3
ชอยสุขสวัสดิ์ 44



โครงการรถไฟฟ้าสายสีม่วง ช่วงเตาปูน-ราษฎร์บูรณะ
 @mrtpurpleline

สถานีแยกประชาธิปไตย ตั้งอยู่บนถนนสุขสวัสดิ์ เป็นสถานียกระดับ โดยมีทางขึ้น - ลง 4 จุด ดังนี้
จุดที่ 1 ตั้งอยู่บริเวณชอยสุขสวัสดิ์ 29
จุดที่ 2 ตั้งอยู่ระหว่างชอยสุขสวัสดิ์ 29-31
จุดที่ 3 ตั้งอยู่ระหว่างชอยสุขสวัสดิ์ 42-44
จุดที่ 4 ตั้งอยู่บริเวณชอยสุขสวัสดิ์ 42



สถานีราษฎร์บูรณะ



ชอยส์ 32/2

อาคาร
จอดแล้วจร

จุดที่ 1

คลองแจรงอน

ไปพระสมุทรเจดีย์ →

ถ.สุขสวัสดิ์

PP31 : Rat Burana Station

ถ.สุขสวัสดิ์

ชอยส์ 52

← ไปวงเวียนใหญ่

จุดที่ 2

อาคาร
จอดแล้วจร

คลองแจรงอน

สถานีราษฎร์บูรณะ ตั้งอยู่บนถนนสุขสวัสดิ์ เป็นสถานียกระดับ โดยมีทางขึ้น - ลง 2 จุด ดังนี้

จุดที่ 1 ตั้งอยู่บริเวณข้างคลองแจรงอน

จุดที่ 2 ตั้งอยู่บริเวณข้างคลองแจรงอน



f โครงการรถไฟฟ้าสายสีม่วง ช่วงเตาปูน-ราษฎร์บูรณะ

@mrtpurpleline



สถานีพระประแดง



ฉ.นครเขื่อนขันธ์

จุดที่ 1

ชอยสุขสวัสดิ์ 37/7

หมู่บ้านกลางเมือง
สุขสวัสดิ์

ไปพระสมุทรเจดีย์ →

จุดที่ 2

ฉ.สุขสวัสดิ์

สามแยกพระประแดง

PP32 : Phra Pradaeng Station

ฉ.สุขสวัสดิ์

ตลาดพระประแดงอาเขต

จุดที่ 4

'TORAY'

บริษัท โทเร เท็กซ์ไทล์

จุดที่ 3

← ไปวงเวียนใหญ่

สถานีพระประแดง ตั้งอยู่บนถนนสุขสวัสดิ์ เป็นสถานียกระดับ โดยมีทางขึ้น - ลง 4 จุด ดังนี้

จุดที่ 1 ตั้งอยู่บริเวณใกล้สามแยกพระประแดง

จุดที่ 3 ตั้งอยู่บริเวณทางเข้า บริษัท TORAY

จุดที่ 2 ตั้งอยู่บริเวณใกล้ทางเข้าหมู่บ้านกลางเมืองสุขสวัสดิ์

จุดที่ 4 ตั้งอยู่บริเวณทางเข้าตลาดพระประแดงอาเขต



โครงการรถไฟฟ้าสายสีม่วง ช่วงเตาปูน-ราษฎร์บูรณะ



@mrtpurpleline



สถานีครุไโน



ไปพระสมุทรเจดีย์ →

ชอยสุขสวัสดิ์ 43

Khru Nai Station

บ.อุตสาหกรรม
แอร์เคมีไทย จำกัด

จุดที่ 1



จุดที่ 2

ชอยสุขสวัสดิ์ 45

ถ.สุขสวัสดิ์

PP33 : Khru Nai Station

ถ.สุขสวัสดิ์

← ไปวงเวียนใหญ่



จุดที่ 4

จุดที่ 3

ชอยสุขสวัสดิ์ 70

สถานีครุไโน ตั้งอยู่บนถนนสุขสวัสดิ์ เป็นสถานียกระดับ โดยมีทางขึ้น - ลง 4 จุด ดังนี้

จุดที่ 1 ตั้งอยู่บริเวณพื้นที่ของ บ.อุตสาหกรรมแอร์เคมีไทย จำกัด

จุดที่ 3 ตั้งอยู่บริเวณชอยสุขสวัสดิ์ 70

จุดที่ 2 ตั้งอยู่บริเวณพื้นที่ ตรอ. ตรวจสอบสภาพรถยนต์ สุขสวัสดิ์ 43-45

จุดที่ 4 ตั้งอยู่ใกล้ปั้มน้ำมัน SUSCO



โครงการรถไฟฟ้าสายสีม่วง ช่วงเตาปูน-ราษฎร์บูรณะ



@mrtpurpleline

